

REKONŠTRUKCIA A MODERNIZÁCIA CESTY II/572 LEHNICE
PROJEKT ORGANIZÁCIE DOPRAVY

1. IDENTIFIKAČNÉ ÚDAJE

Názov stavby: Rekonštrukcia a modernizácia cesty II/572

Miesto stavby: Územie medzi obcami Mierovo a Lehnice (extravilán)

Okres: Dunajská streda

Kraj: Trnavský

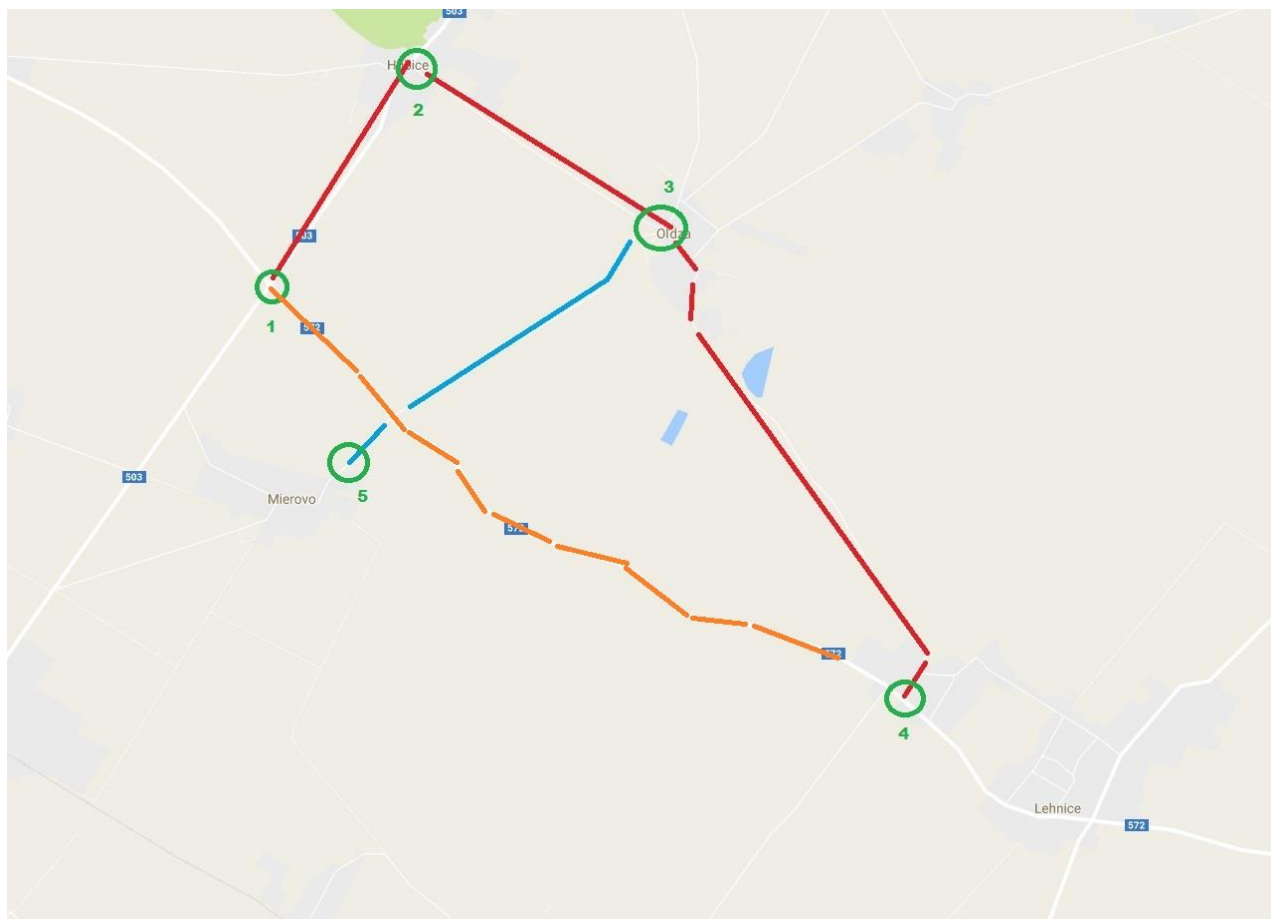
Katastrálne územie: Lehnice

2. PRÍPRAVA PROJEKTU, OBCHÁDZKOVÁ TRASA

Predmetný projekt rieši rekonštrukciu a modernizáciu existujúcej cesty II/572 na šírkové usporiadanie C 7,5/70 a celkovú výmenu krytu, vrátane zosilnenia krajníc vozovky.

Pre zníženie času rekonštrukcie a urýchlenia prác sa rozhodlo predmetný úsek rekonštrukcie cesty II/572 uzavrieť. Na príslušné komunikácie a križovatky sa rozmiestni dočasné dopravné značenie obchádzky. Križovatky na ktoré sa umiestni DDZ sú vyznačené zelenou.

Trasa obchádzky:



Červená – trasa obchádzky na dobu cca 3 mesiace

Modrá – uzatvorené cesty

Oranžová – rekonštruovaný úsek

Zelená – Križovatky obchádzkovej trasy

Dočasné dopravné značenie:

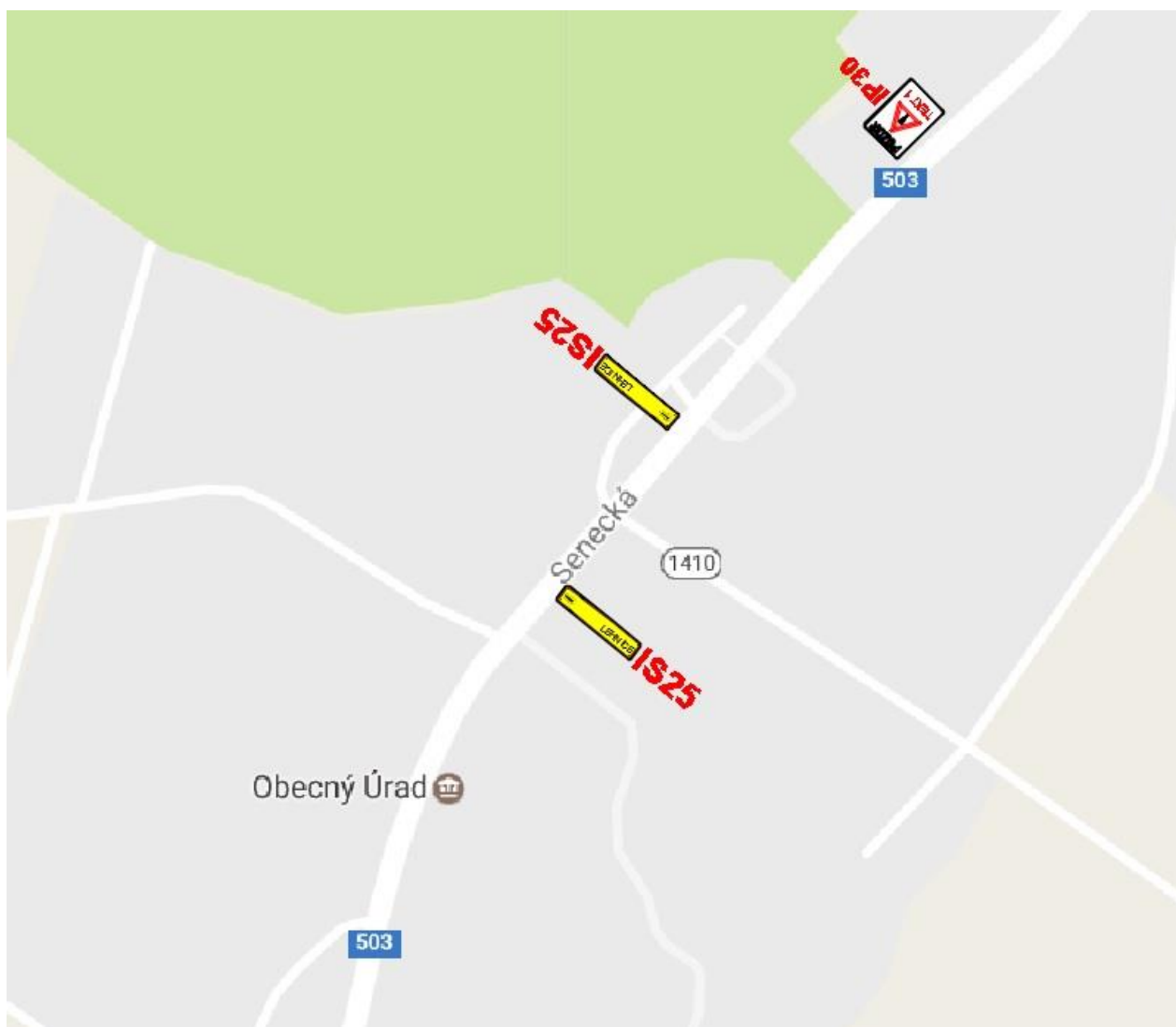
Križovatka 1: Okružná križovatka na ceste II/503 a II/572



Na všetky komunikácie sa umiestnia značky IP 30 (TEXT 1: Cesta II/572 smer Lehnice UZATVORENÁ). Následne pred križovatkou ku smerovým tabuliam doplniť dočasnú značku obchádzky (IS25) s príslušnou šípkou a textom: LEHNICE.

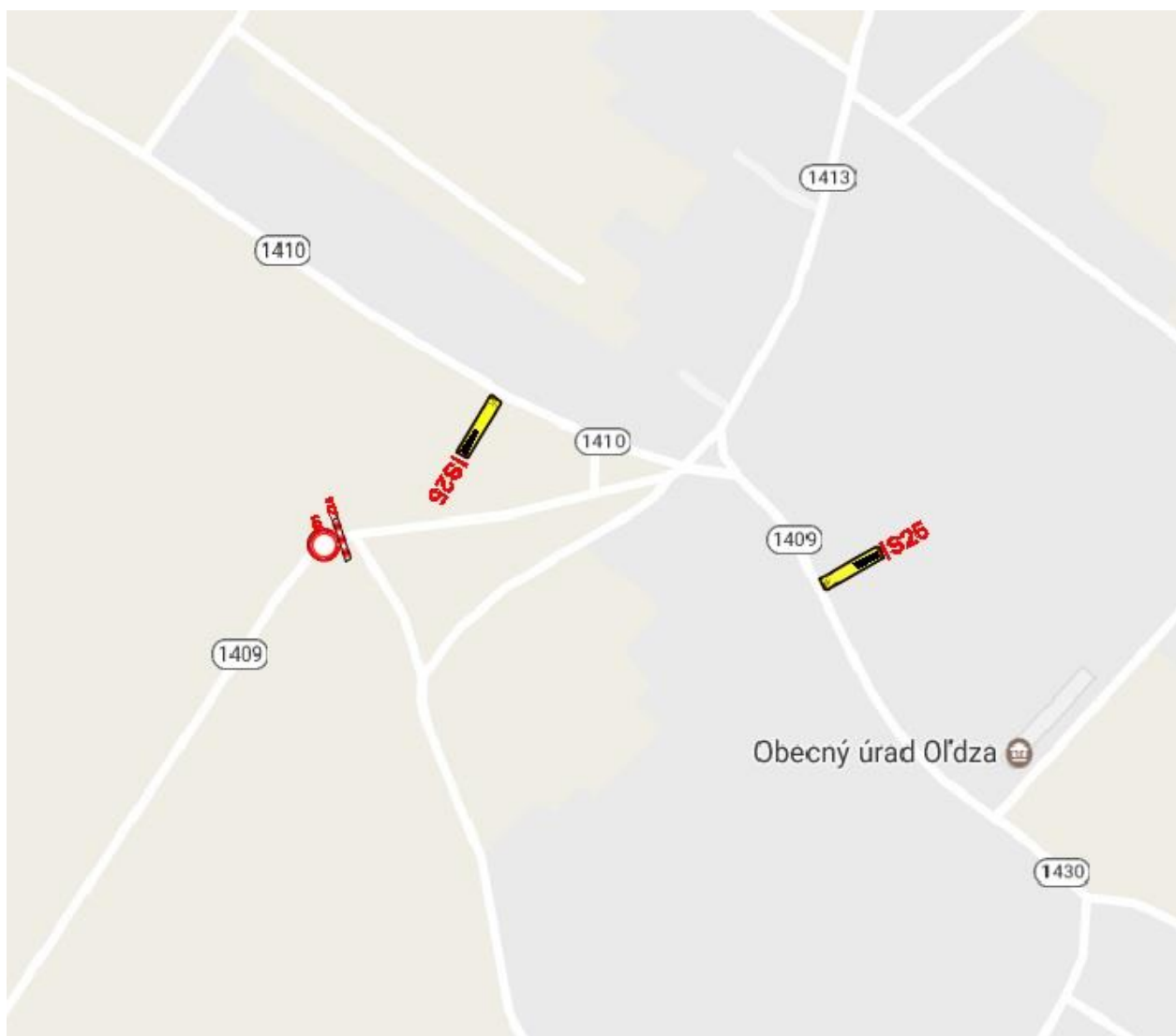
Samotná rekonštruovaná komunikácia sa uzavrie priečnou uzáverou zo Z2b spolu so značkou B1. V tomto mieste nieje vhodný vjazd a výjazd vozidiel stavby, až na nevyhnutné prípady.

Križovatka 2: V obci Hubice na križovatke ciest II/503 a III/1410



Na príslušné komunikácie sa umiestnia značky IP 30 (TEXT 1: Cesta II/572 smer Lehnice UZATVORENÁ). Následne pred križovatkou ku smerovým tabuliam doplniť dočasnú značku obchádzky (IS25) s príslušnou šípkou a textom: LEHNICE.

Križovatka 3: V obci Oľdza na križovatke ciest III/1410, III/1413 a III/1409



Na príslušné komunikácie sa v príslušnej križovatke umiestnia značky IS 25 s príslušnou šípkou a textom: LEHNICE.

Príslušná cesta III/1409 sa uzavrie priečnou uzáverou zo Z2b spolu so značkou B1. Táto bude doplnená dodatkovou tabuľkou okrem vozidiel stavby. V tomto mieste nieje vhodný vjazd a výjazd vozidiel stavby, až na nevyhnutné prípady.

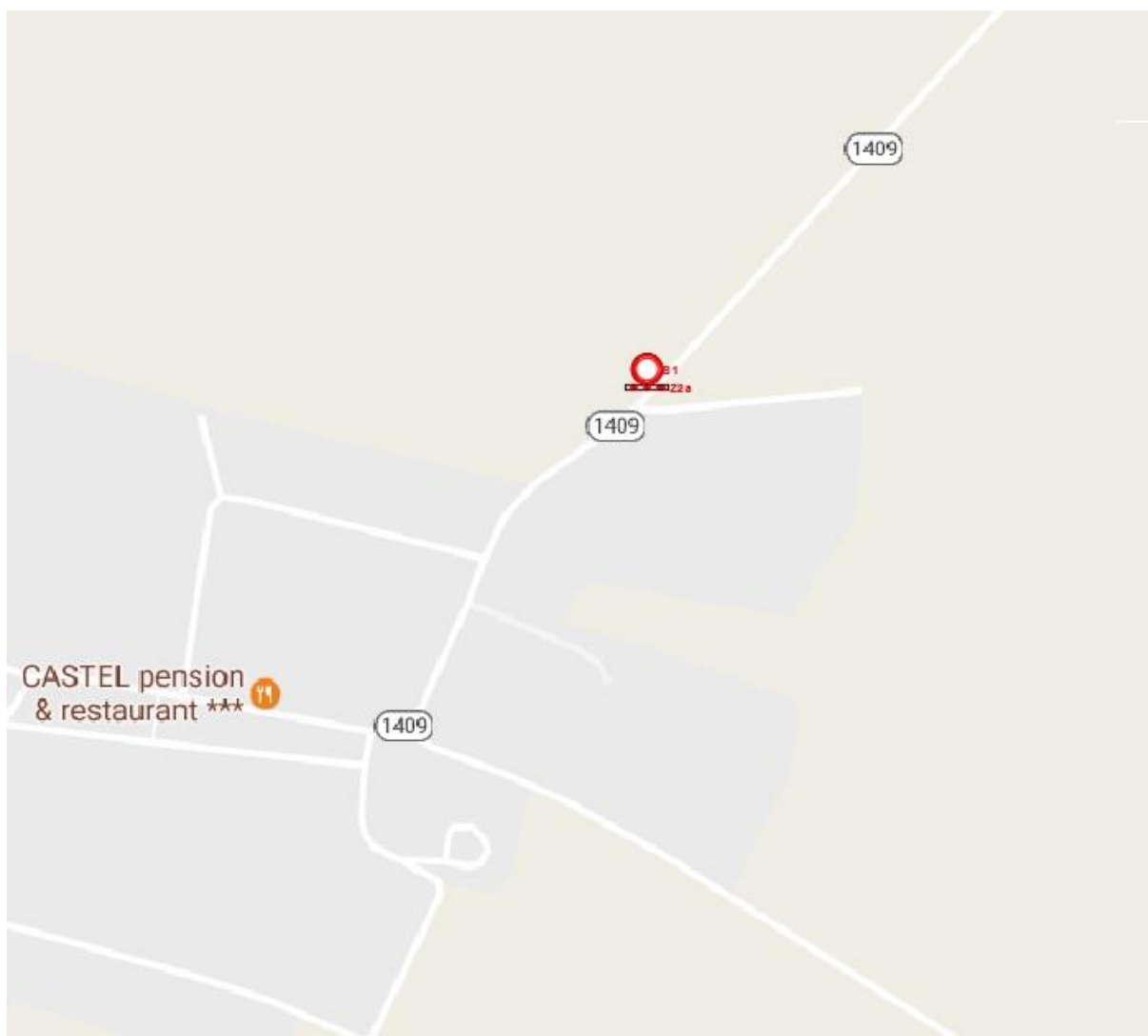
Križovatka 4: V obci Lehnice na križovatke ciest II/572 a III/1430



Na príslušné komunikácie sa umiestnia značky IP 30 (TEXT 1: Cesta II/572 smer Štvrtok na ostrove UZATVORENÁ). Následne pred križovatkou ku smerovým tabuliam doplniť dočasnú značku obchádzky (IS25) s príslušnou šípkou a textom: ŠTVRTOK NA OSTROVE

Príslušná cesta II/572 sa uzavrie priečnou uzáverou zo Z2b spolu so značkou B1. Táto bude doplnená dodatkovou tabuľkou okrem vozidiel stavby. V tomto mieste je najvhodnejší vjazd a výjazd vozidiel stavby.

Križovatka 5: V obci Mierovo na konci obce a komunikácii III/1409



Príslušná cesta III/1409 sa uzavrie priečnou uzáverou zo Z2b spolu so značkou B1. Táto bude doplnená dodatočnou tabuľkou okrem vozidiel stavby. V tomto mieste nieje vhodný vjazd a výjazd vozidiel stavby, až na nevyhnutné prípady.

Použité dočasné dopravné značky sú v súlade s platnou právnou úpravou. Budú osadené na červeno-bielych stĺpikoch a ich rozmiestnenie, vyobrazenie, farebnosť a grafická úprava zodpovedajú STN 01 8020/Z2 (Dopravné značky na pozemných komunikáciách, Zmena 2, máj 2005) a vyhláške č. 9/2009 Z. z. (a jej zmien a doplnení vyhláškou 130/2010 a 413/2010). Značky sa použijú normálnom formáte podľa STN 01 8020. Dopravné značky sú umiestnené tak, aby svojím obrysom nezasahovali do bezpečnostného odstupu, 50 cm od hrany obrubníka, resp. okraja vozovky.

Dočasné vodorovné dopravné značenie sa nevyhotovuje.

V Bratislave 10.4.2017

Vypracoval: Ing. S. Majerčák